



Sylviane et Hervé MARTIN

LA BERGEVINERIE

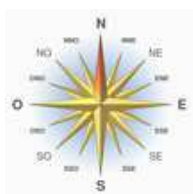
45500 AUTRY LE CHÂTEL

02 38 36 84 85

06 10 20 56 88

sylviane@bergevinerie.fr

<http://www.bergevinerie.fr/>



47°36' 35" N, 2°35' 39" E

47.6097 N, 2.5942 E

En arrivant du nord ou nord-ouest, PARIS, MONTARGIS ou ORLEANS via

A 77 sortie 19, **D940**, **D952** de : GIEN

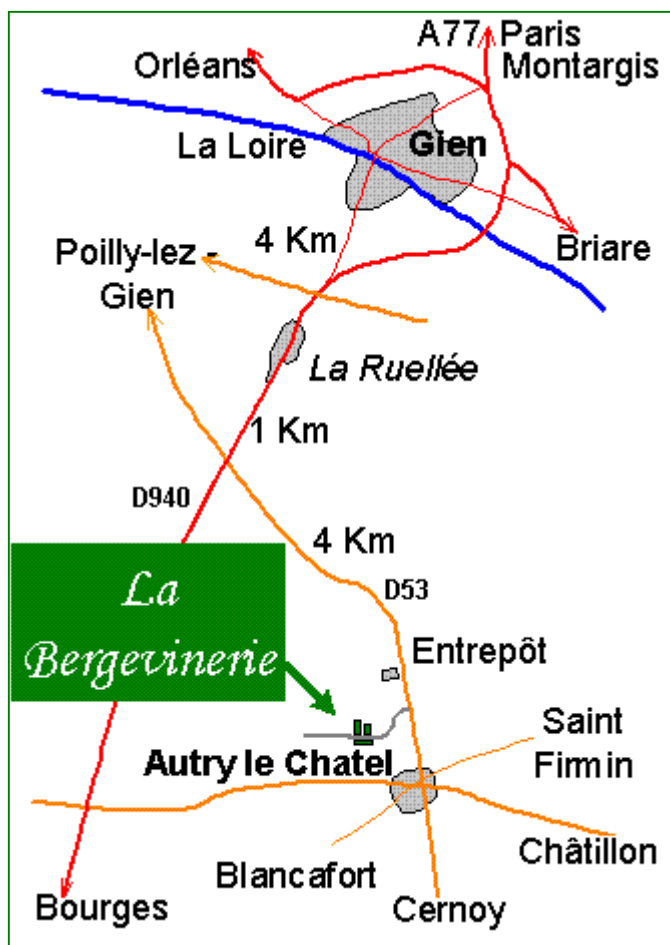
Continuer **D940** en direction de **BOURGES** - **ARGENT s/ SAULDRE** sur 4 km

Traversée du hameau **La Ruellée**

Continuer **D940** sur 1 km

Prendre à gauche **D53** en direction de **AUTRY-LE-CHATEL** sur 4 km

Prendre à droite chemin rural en direction de **La Bergevinerie** sur 300 m



En arrivant du sud, BOURGES via **D940** de : ARGENT-SUR-SAULDRE

Continuer **D940** en direction de **MONTARGIS** - **GIEN** sur 8 km

Traversée du hameau **La Barbe Grise**

Continuer **D940** sur 1,5 km

Prendre à droite **D51** en direction de **AUTRY-LE-CHÂTEL** sur 5 km

① A **AUTRY-LE-CHÂTEL**

Prendre à gauche **D53** en direction de **GIEN**

Continuer **D53** sur 1.2 km

Prendre à gauche chemin rural en direction de **La Bergevinerie** sur 300 m


En arrivant de l'Ouest D51 de COULLONS

Continuer  **D51** sur 9 km

Suite en  ci-dessus

En arrivant de l'est ou du sud-est NEVERS via **A 77 sortie 21** ou **N7** : de BONNY-SUR-LOIRE

Continuer  **N7** en direction de **BRIARE** sur 7 km

Traversée  du hameau **La Poste**

Continuer  **N7** sur 2 km


Prendre à gauche  **D50** en direction de **CHÂTILLON s/ LOIRE** sur 2 km

Traverser **CHÂTILLON SUR LOIRE** en direction de **AUTRY-LE-CHÂTEL**

Continuer  **D50** / Rue Martial Vuidet

Prendre à droite  **D951** / Rue Champault sur 150 m

Prendre à gauche  **D50** / Rue de la Marne sur 400 m

Continuer  **D50** / Rue du Mal Joffre sur 500 m

Prendre à droite  **D51** / Rue d'Autry


Continuer  **D51** sur 11 km

Prendre à droite  **D53** en direction de **AUTRY-LE-CHÂTEL**

 Traverser **AUTRY-LE-CHÂTEL** en direction de **GIEN**

Continuer  **D53** / Rue de Cernoy sur 450 m

 Continuer  **D53** / Grande Rue sur 300 m


Continuer  **D53** / Rue de la Mairie sur 450 m

Continuer  **D53** en direction de **GIEN** sur 1.2 km

Prendre à gauche  chemin rural en direction de **La Bergevinerie** sur 300 m

En arrivant du sud via **D52** de CERNOY-EN-BERRY

Continuer  **D53** sur 8 km


Suite en  2

En arrivant du sud via **D52** de BLANCAFORT

Continuer  **D52** sur 10 km

Traverser Autry le Châtel en direction de **GIEN**

Prendre à gauche  **D53** / Grande Rue

Suite en  3